

Menü Ersatzzahlung

Das Menü **Ersatzzahlung** bietet Ihnen die Funktion den Status sowie weitere Informationen über Eingriffsverfahren, die Ersatzzahlungen beinhalten, ermitteln zu können

Ausgangssituation: Sie möchten Informationen über ein Eingriffsverfahren einsehen.

Schritt 1:

Platzieren Sie den Mauszeiger über dem Menüpunkt „Ersatzzahlung“. Es öffnet sich eine Auswahlliste. Klicken Sie auf „Ersatzzahlungen anzeigen“.

Schritt 2:

Im Dialog „Ersatzzahlungen anzeigen“ sehen Sie zwei Abschnitte: oben die Suchfilter und unten eine Ergebnisliste, die Ihnen einzelne Projekte oder Projektlisten anzeigt.

ERSATZZAHLUNG
NATURRAUMKONTEN
MASSNAHMEN
ORGANISATION
NUTZER: KOHL

← Ersatzzahlungen anzeigen

Suchfilter

Objektbezeichnung

Kennung

beteiligte Naturschutzbehörde

Aktenzeichen der Zulassungsbehörde

Alle Naturräume

Betrag (in €)

Gemarkung

Flur

Zähler

Nenner

Bewilligungsbescheid vom:

nur erwartete EZG:

Suchen
Filter zurücksetzen
Eine Seite anzeigen

Objektbezeichnung	Objektkennung	AZ Zulassungsbehörde	Bewilligungsbescheid vom	Betrag (in €)	
Mastanlage, Messantennen-Großbockenheim, FS1044/7	EIV-2017-1018	06-01393/08/Swn-Swn	12.03.2009	5.112,90	
444444	EZG-2018-0003	4444		0,00	
Windkraftanlagen Hatzenbühl HZ2	EZG-2017-0106	13/3/1276/HTZ/IM	05.04.2016	113.609,80	
Ausbau der Stadtbahn Friesenheim, 2. Bauabschnitt Alt-Friesenheim	EZG-2017-0306	V II-14-334-07	18.12.2017	4.000,00	
Funkstation-Niedermohr, Schrollboch Nr. 1756/4	EIV-2017-0813	5.1/611-21/BV.Nr.2006/8020/8/030/BA	24.05.2006	1.047,87	
Antennenmast-Lamsborn Nr. 2543	EIV-2017-0872	5.1/611-21/BV.Nr.2006/1048/1/201/BA	13.02.2007	10.225,80	
Mobilfunkanlage-Hütschenhausen, Flr.Str. Nr. 1547	EIV-2017-0875	5.1/611-21/BV.Nr.2006/8060/8/016/BA	19.03.2007	5.112,90	

Sind die Felder im Suchfilter „leer“, so bekommen Sie zunächst alle Projekte, die Sie sehen dürfen, in der Ergebnisliste angezeigt. Mit einem Eintrag in folgende Felder des Suchfilters können Sie die Ergebnisliste reduzieren:




- Objektbezeichnung: Suche nach einem oder mehreren Verfahren über die Bezeichnung. Tipp: Sie können hier auch nach Wortbestandteilen suchen. Geben Sie bspw. das Wort „mast“ ein, so werden Ihnen alle Verfahren angezeigt, die dieses Wort in ihrer Bezeichnung haben (z. B. Antennenmast, Mobilfunkmast).
- Kennung: Suche nach der Objektkennung des KSP-Systems.
- Aktenzeichen der Zulassungsbehörde: Suche nach dem AZ der Zulassungsbehörde (laut Bescheid).

- Alle Naturräume: Filterung der Verfahren nach Naturraum.
- Betrag (in €): Suche nach dem Betrag einer Ersatzzahlung.
- Gemarkung/Flur/Zähler/Nenner: Suche nach einem Vorgang über die Flurstücksnummer. Bei Eingabe öffnet sich eine Liste, über die die entsprechende Gemarkung ausgewählt werden muss.
- Bewilligungsbescheid vom: Suche nach dem Datum des Bewilligungsbescheids.
- Nur erwartete EZG: Wenn Sie diese Box anhaken, werden Ihnen nur solche Verfahren angezeigt, bei denen noch kein Zahlungseingang verzeichnet werden konnte sowie jene, die noch nicht bestandskräftig sind, unabhängig vom Zahlungseingang.

Haben Sie einen oder mehrere Suchfilter eingegeben, so klicken Sie den Button „Suchen“. Im Ergebnis erhalten Sie dann stets eine Liste von Projekten, die allen Suchkriterien entsprechen.

Die Ergebnisliste können Sie durch einen Klick auf die Spaltenüberschriften (z. B. „Objektbezeichnung“) sortieren. Ein weiterer Klick auf einen Spaltenkopf kehrt die Sortierreihenfolge um.

Vor den Objektbezeichnungen der Objekte können folgende Symbole angezeigt werden:

	Das Objekt wurde in den letzten 24 Std. importiert oder geändert
	Für dieses Objekt wurde die Bestandskraft noch nicht bestätigt
	Für dieses Objekt wurde die Wiedervorlage aktiviert

Möchten Sie nach einer Suche wieder alle Verfahren angezeigt bekommen, so klicken Sie auf „Filter zurücksetzen“ und anschließend auf „Suchen“.

Schritt 3:

Die Ergebnisliste zeigt Ihnen die Projekte anhand der ausgewählten Kriterien im Suchfilter. Sie gelangen zu den Projektinformationen, wenn Sie auf einen Eintrag in der Ergebnisliste klicken. Die Projektinformationen sind auf fünf Reitern zusammengefasst:

Reiter Administration:

ERSATZZAHLUNG NATURRAUMKONTEN MASSNAHMEN ORGANISATION NUTZER: ADMIN

Ersatzzahlungen (EZG)

Administration Zahlungsverfolgung Dokumente Referenzen Vorgangsinformationen MAP DEBUG

Objektkennung:
EZG-2018-0028

Objektbezeichnung:
Errichtung einer weiteren Basisstation einschließlich Versorgungseinrichtung mit Ertüchtigung des vorhandenen Mastes

Bewilligungsbescheid vom:
27.04.2018

Verfahrensrecht

Verfahrenstyp:

Kompensationsart:

Zulassungsbehörde:
Untere Naturschutzbehörde

Aktenzeichen der Zulassungsbehörde:
4.5-pr

Beteiligte Naturschutzbehörde:
LK Ahrweiler

Aktenzeichen (PK-Nummer):

Betrag (in €):
1.120,00

Verursacher:

Eingreifer	Firma / Name, Ort, Kontakt
Sonstige und private Träger	LBB Niederlassung Diez, Goethestraße 9, 65582 Diez

Naturraum:

Nummer	Name	Anteil Eingriffsfläche
45	Eifel und Vennvorland	100,00

Angaben zur Fälligkeit:
sofort

Allgemeine Bemerkungen:

Wiedervorlage am:

Zusatzinfo

Datum	Uhrzeit	Nutzer	Bemerkung
07.05.2018	09:04	profittlich	Objekt wurde angelegt (Web)
09.05.2018	09:00	profittlich	Objekt wurde geändert (Web)
11.06.2018	08:30	profittlich	Objekt wurde geändert (Web)
18.06.2018	14:46	kohl	Objekt wurde geändert (Web)

Bearbeiten Zur Übersicht ...

Der Reiter listet Ihnen alle Informationen zum Eingriffsverfahren auf.

Reiter Zahlungsverfolgung:

[←](#) Ersatzzahlungen (EZG)

[Administration](#) |
 [Zahlungsverfolgung](#) |
 [Dokumente](#) |
 [Referenzen](#) |
 [Vorgangsinformationen](#) |
 [MAP](#) |
 [DEBUG](#)

Betrag (in €):

Datum:

Beleg-Nr.:

Bemerkung:

Zusatzinfo



[Bearbeiten](#) |
 [Zur Übersicht ...](#)

Die Informationen in diesem Reiter werden von der Stiftung Natur und Umwelt RLP ausgefüllt. Hier können Sie einsehen, wann die Ersatzzahlung gezahlt wurde und auf dem Konto der Stiftung eingegangen ist.

Reiter Dokumente

[←](#) Ersatzzahlungen (EZG)

[Administration](#) |
 [Zahlungsverfolgung](#) |
 [Dokumente](#) |
 [Referenzen](#) |
 [Vorgangsinformationen](#) |
 [MAP](#) |
 [DEBUG](#)

Art	Datum	Foto/Dokument	Bestandskraft am	Bestandskraft erlangt
Bescheid	22.09.2017	  17.09.22_Genehmigungsbescheid	31.10.2017	<input checked="" type="checkbox"/>

Zusatzinfo

[Bearbeiten](#) |
 [Zur Übersicht ...](#)

In diesem Reiter ist der entsprechende Bewilligungsbescheid zum Verfahren mit Datum sowie Datum der Bestandskraft hinterlegt.

Reiter Referenzen

Ersatzzahlungen (EZG)

- Administration
- Zahlungsverfolgung
- Dokumente
- Referenzen
- Vorgangsinformationen
- MAP
- DEBUG

Raumreferenz:

Kreis	Verbandsgemeinde	Gemeinde
Bernkastel-Wittlich	Thalfang am Erbeskopf	Berglicht

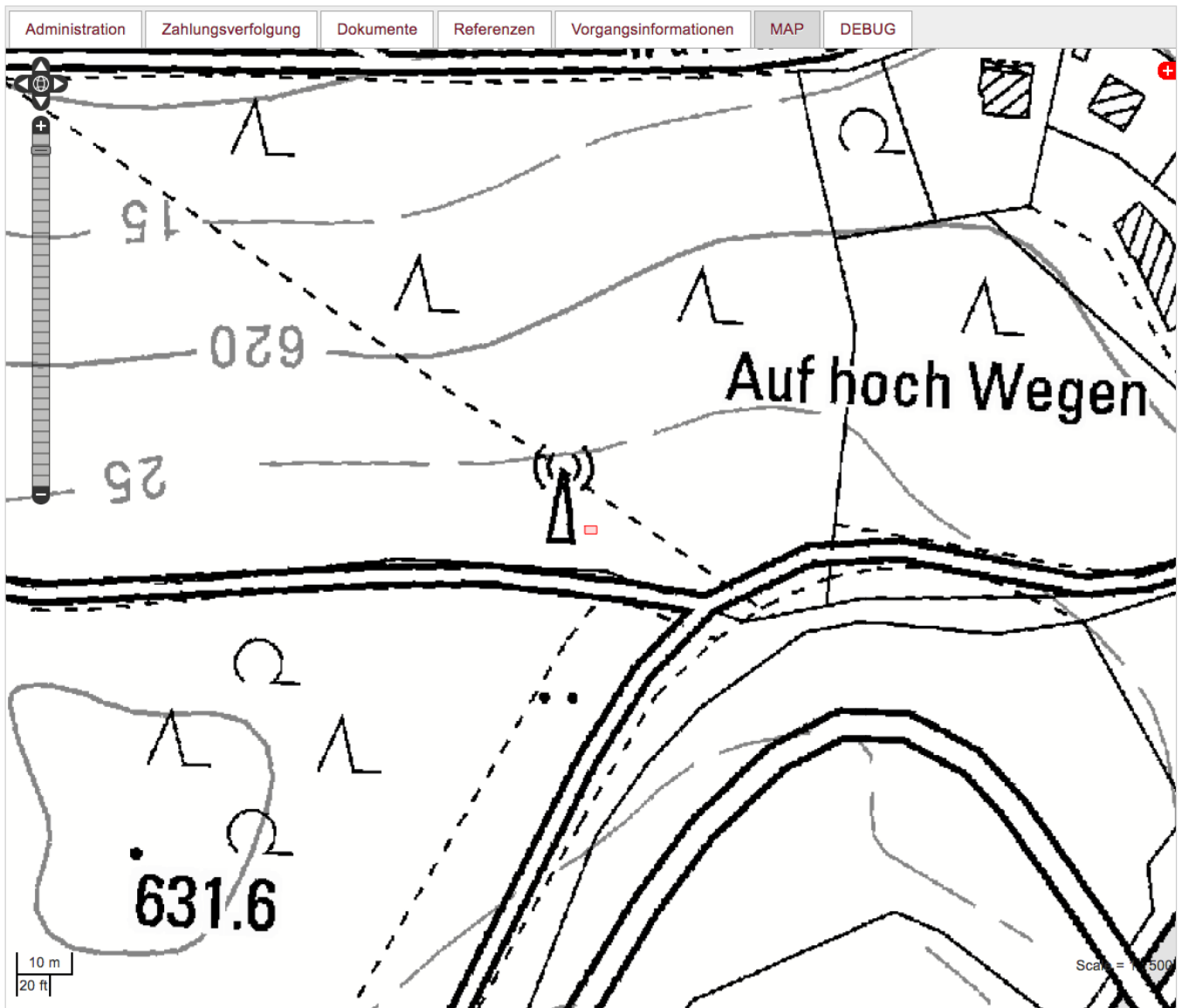
Gemarkung	Flur	Flurstückszähler	Flurstuecksnummer
Berglicht - 072361	013	00057	---
Berglicht - 072361	013	00072	0001

Zusatzinfo

Bearbeiten Zur Übersicht ...

Dieser Reiter zeigt Ihnen die Sachinformationen (d. h. alle betroffenen Flurstücke) zur Lage des Eingriffsverfahrens an.

Reiter MAP



Dieser Reiter zeigt Ihnen die erfasste(n) Fläche(n) zum EZG-Objekt in einer Karte an.

Tipp: In allen Dialogen können Sie sich (administrative) Zusatzinformationen zu einem Datensatz einblenden. Hier erfahren Sie, wer diesen Datensatz wann angelegt oder geändert hat. Klicken Sie hierzu auf den Balken „Zusatzinfo“ am Ende eines jeweiligen Menüs.

From:

<https://dienste.naturschutz.rlp.de/doku/> - **Handbücher Fachanwendungen Naturschutz**

Permanent link:

<https://dienste.naturschutz.rlp.de/doku/doku.php?id=egon:menuezg>

Last update: **19.03.2021 10:09**